



COMANDO POLIZIA LOCALE

Comune di Capri Leone

Prot.di P.L. n° ~~400~~ 400/2022

ORDINANZA n° 03 DEL 06/04/2022

OGGETTO: ISTITUZIONE DIVIETO DI SOSTA E FERMATA TEMPORANEO S.S. 113 AMBO I LATI CON RIMOZIONE FORZATA DAL KM 111+500 AL KM 113+150, ED ISTITUZIONE DI DIVIETO DI TRANSITO IN OCCASIONE DELLA 1^ TAPPA DEL "GIRO DI SICILIA" MANIFESTAZIONE CICLISTICA CHE SI SVOLGERA' DA MILAZZO A BAGHERIA NELLA GIORNATA DEL 12/04/2022 DALLE ORE 08/00 ALLE ORE 14/00.-

IL RESPONSABILE DELL'AREA VIGILANZA URBANA

Il sottoscritto Dott. Vessia Simone, Responsabile del procedimento, **ATTESTA** di non trovarsi in nessuna ipotesi di conflitto di interessi nemmeno potenziale, né in situazioni che danno luogo ad obbligo di astensione ai sensi del D.P.R. 62/2013 e del Codice di comportamento interno, e di avere verificato che i soggetti intervenuti nell'istruttoria che segue non incorrono in analoghe situazioni.

Richiamata la Determinazione Sindacale NR.27/2020 del 30/10/2020, con la quale il sottoscritto è stato nominato Responsabile dell'Area di Vigilanza Urbana;

Vista la richiesta, assunta al Prot.. di questo civico Ente. n° 2487 del 01/03/2022, con la quale la RCS Sport SpA con sede in Milano in via Rizzoli n° 8, nella persona del Direttore Ciclismo e Procuratore, chiede l'adozione dei provvedimenti necessari allo svolgimento della gara ciclistica denominata "Giro di Sicilia" 1^ tappa da Milazzo a Bagheria che si svolgerà nella giornata del 12/04/2022;

Ravvisata la necessità, per ragioni di pubblico interesse, nonché per le motivazioni di cui sopra, di provvedere ad una modifica della circolazione stradale nella via Nazionale dal Km 111+500 al Km 113+150, disponendo il divieto di sosta temporaneo ambo i lati ed il divieto di transito su tutta la lunghezza del percorso interessato alla manifestazione sportiva, al fine di garantire la sicurezza e l'incolumità degli atleti, degli addetti ai lavori e degli utenti della strada;

Accertata l'esigenza tecnica, nonché di sicurezza, di istituire il divieto di sosta e fermata con rimozione forzata ambo i lati ed il divieto di transito sulla via S.S. 113 dal Km 111+500 al km 113+150, per il tempo necessario allo svolgimento della manifestazione di cui sopra, nella giornata del 12/04/2022 dalle ore 08:00 alle ore 14,00 e comunque, fino a fine manifestazione;

Ritenuto necessario disporre l'apposizione di adeguata segnaletica stradale a carico dell'Amm.ne Comunale;

Visti gli artt. 5, comma 3°, e 7 del Nuovo C.d.S. - D.Lgs n° 285 del. 30/04/1992, e del Regolamento di Esecuzione;

Visto l'art. 107- comma 3 lett. i del testo unico, approvato con D.Lgs. del 18/8/2000 n. 267;

Visto lo Statuto Comunale;

Visto l'O.A.EE.LL.

ORDINA

L'ISTITUZIONE DEL DIVIETO DI SOSTA E FERMATA TEMPORANEO S.S. 113 AMBO I LATI CON RIMOZIONE FORZATA DAL KM 111+500 AL KM 113+150 , E L'ISTITUZIONE DEL DIVIETO DI TRANSITO IN OCCASIONE DELLA 1^ TAPPA DEL "GIRO DI SICILIA" MANIFESTAZIONE CICLISTICA CHE SI SVOLGERA' DA MILAZZO A BAGHERIA NELLA GIORNATA DEL 12/04/2022 DALLE ORE 08/00 ALLE ORE 14/00.-

Corpo POLIZIA LOCALE di Capri Leone (Me)
Via Valle Santa, 1 - Tel. 0941 950820

mail: pm@comune.capri Leone.me.it - pec: pm.capri Leone@pec.intradata.it



COMANDO POLIZIA LOCALE

Comune di Capri Leone

DISPONE

- L'Ufficio Tecnico è incaricato di curare l'apposizione della relativa segnaletica in esecuzione della presente Ordinanza;

AVVERTE

- Che, avverso la presente ordinanza, in applicazione della L. 06/12/1971 nr. 1034, chiunque vi abbia interesse potrà ricorrere: per incompetenza, per eccesso di potere o per violazione di legge, entro 60 giorni dalla pubblicazione, al Tribunale Amministrativo Regionale della Sicilia;
- Che, in relazione al disposto dell'Art. 37 - Comma 3 - del D. Lgs. nr. 285/92, sempre nel termine di 60 giorni, può essere proposto ricorso, da chi abbia interesse, in relazione alla natura dei segnali apposti, al Ministero dei Lavori Pubblici, con la procedura di cui all'Art. 74 del Regolamento di Attuazione del C.d.S. emanato con D.P.R. nr. 495/92;
- Ai sensi dell'Art. 3 - Commi 3, 4 e 5 - della Legge 7 Agosto 1990 nr. 241, si informa che il Responsabile del Procedimento è il Responsabile dell'Area Vigilanza Urbana.;
- Copia della presente Ordinanza viene trasmessa al Responsabile dell'Ufficio Tecnico in tempo utile all'installazione dell'opportuna segnaletica stradale in presenza degli operatori della Polizia Locale;
- Copia della presente Ordinanza viene trasmessa al locale Comando-Stazione Carabinieri di questo Comune, alla Polizia Provinciale di Messina, al Commissariato di Capo d'Orlando, VV.FF di Sant'Agata di Militello, alla Prefettura di Messina, alla Regione Sicilia Assessorato Infrastrutture Mobilità e Trasporti, alla centrale del 118 per competenza territoriale,
- Gli Ufficiali e gli Agenti della Forza Pubblica sono incaricati della osservanza della presente Ordinanza;
- A carico dei contravventori si procederà a norma di legge.-

Si allega alla presente Ordinanza elenco delle strade interessate e cronoprogramma della manifestazione sportiva.

Dal Comando della Polizia Locale, 06/04/2022



Il Responsabile della Polizia Locale
Commissario Capo Vessia Dott. Simone

Corpo POLIZIA LOCALE di Capri Leone (Me)
Via Valle Santa, 1 - Tel. 0941 950820

mail: pm@comune.capri Leone.me.it - pec: pm.capri Leone@pec.intradata.it



COMANDO POLIZIA LOCALE

Comune di Capri Leone

Elenco delle strade interessate al divieto di transito:

1. Via S. Romano;
2. Via C.A. dalla Chiesa (in entrambi i sensi di marcia);
3. Innesto autostrada A 20 Messina -Palermo ricadente sulla via Nazionale(SS113);
4. ViaLaganeto con innesto sulla via Nazionale (SS113);
5. Via Licciardello (c/o Laboratorio analisi);
6. Via Zappulla innesto via Nazionale (SS113);
7. Via D. Alighieri;
8. Via Provinciale innesto via Nazionale (SS1123);
9. Via Cupane in entrambi i sensi di marcia (entrata e uscita);
10. Via Giovanni XXIII;
11. Via Verga;
12. Via A. De Gasperi;
13. Via A. Moro;
14. Via E. S. Carraro;
15. Via S. Pellico;
16. Via S. Rita;
17. Via Industriale innesto via Nazionale (SS113);
18. Via M. del Carmelo;
19. Via Fiume;
20. Strada Panoramica Valle del Fitalia (scorrimento veloce) in entrambi i sensi di marcia entrata ed uscita.

Verrà consentito il transito ai residenti, ai commercianti, ai mezzi di trasporto ad uso delle persone diversamente abili, ai mezzi di soccorso, ai mezzi delle forze dell'ordine e comunque compatibilmente con lo svolgimento della competizione sportiva.-

Dal Comando della Polizia Locale, 06/04/2022



Il Responsabile della Polizia Locale
Commissario Capo Vessia Dott. Simone

Corpo POLIZIA LOCALE di Capri Leone (Me)
Via Valle Santa, 1 - Tel. 0941 950820

mail: pm@comune.caprileone.me.it - pec: pm.caprileone@pec.intradata.it


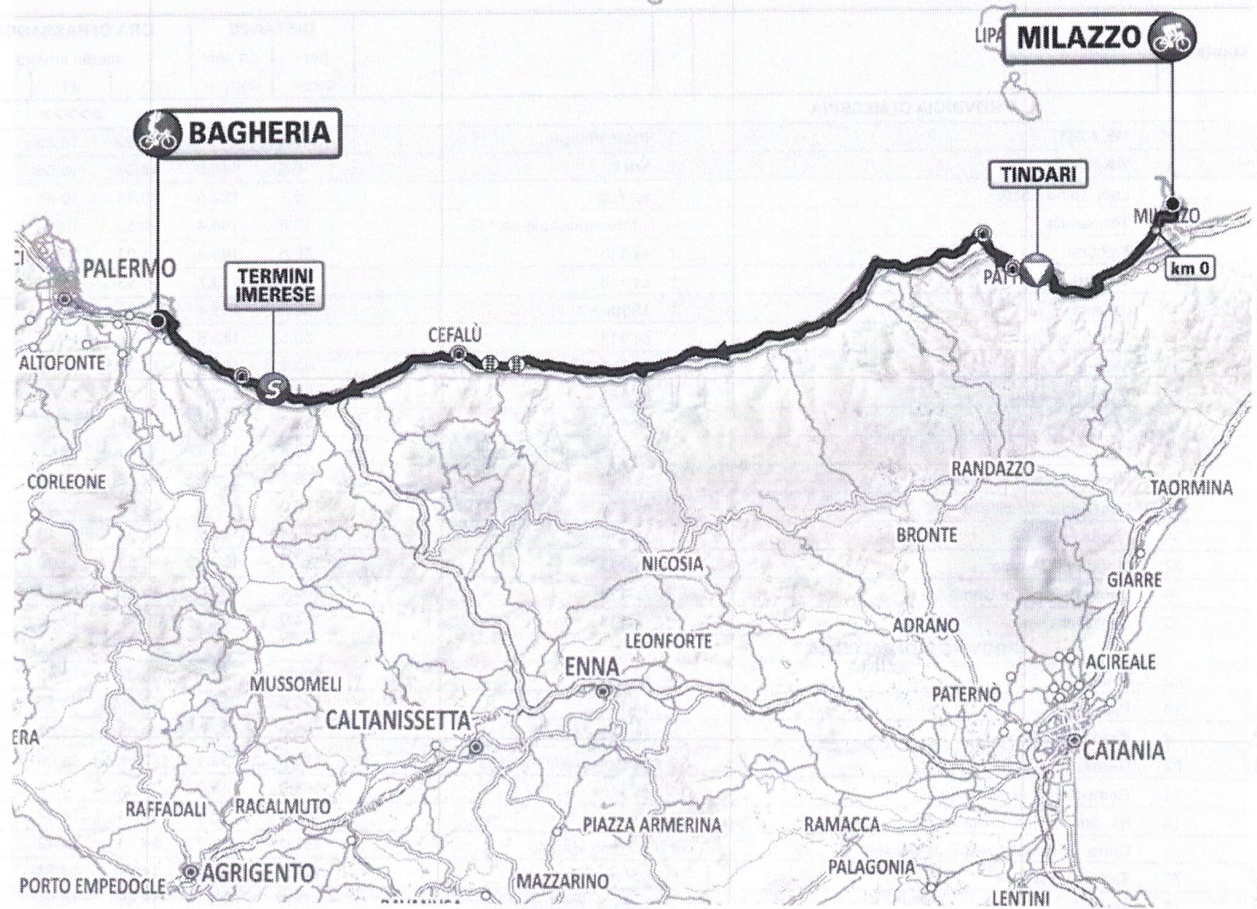


SDS

LEGENDA / KEY

-  **Traguardo volante Intermediate Sprint**
-  **GPM (con categoria) KOM (categorized)**
-  **Passaggio a livello Level Crossing**
-  **Galleria Tunnel**

Basic Map data © OpenStreetMap (and) contributors, CC-BY-SA
SDS rendering by Maperitive





Tappa
01
cronotabella

MILAZZO - BAGHERIA

km 199

martedì 12 aprile 2022

D = 1510 m

Quota			DISTANZE		ORA DI PASSAGGIO			
			per-corse	da per-correre	media km/ora			
			43	41	39			
PROVINCIA DI MESSINA								
			>>>>>					
	5 MILAZZO	↑ Start Village	3.6		10.25	10.25	10.25	
	5 MILAZZO	↑ km 0	0.0	199.0	10.35	10.35	10.35	
	7	Loc. Spine Sante	↑ sp.75a	6.1	192.9	10.44	10.45	10.45
	3	Tonnarella	↩ v.Intercomunale-ss.113	12.6	186.4	10.52	10.53	10.54
	5	Falcone	↑ ss.113	18.6	180.4	11.01	11.03	11.04
	201 Tindari	↑ ss.113	25.3	173.7	11.13	11.14	11.17	
	37	galleria	↑ 188m	30.6	168.4	11.19	11.22	11.24
	6	Marina di Patti	↑ ss.113	35.5	163.5	11.26	11.28	11.31
	64	galleria	↑ 120m	42.4	156.6	11.36	11.39	11.43
	39	Gioiosa Marea	↑ ss.113	45.6	153.4	11.40	11.43	11.47
	15	Brolo	↑ ss.113	52.7	146.3	11.49	11.53	11.57
	85	Capo d'Orlando	↑ ss.113-Loc. San Martino	60.4	138.6	12.01	12.05	12.10
	15	Rocca di Capri Monteleone	↑ ss.113	68.5	130.5	12.11	12.16	12.21
	23	Sant'Agata di Militello	↑ ss.113	78.0	121.0	12.26	12.31	12.37
	30	Acquedolci	↑ ss.113	83.4	115.6	12.34	12.40	12.46
	37	Marina di Caronia	↑ ss.113	96.4	102.6	12.53	13.00	13.08
	79	Santo Stefano di Camastra	↑ ss.113	106.4	92.6	13.08	13.16	13.25
	35	Castel di Tusa	↑ ss.113	117.0	82.0	13.22	13.30	13.40
PROVINCIA DI PALERMO								
	42	Finale	↑ ss.113	126.3	72.7	13.36	13.45	13.55
	28	P.L.	↑ ss.113	129.9	69.1	13.40	13.50	14.00
	9	Bivio Malpertugio	↑ P.L. - ss.113	132.0	67.0	13.43	13.52	14.03
	82	Cefalù	↑ galleria 200m - ss.113	139.6	59.4	13.54	14.04	14.15
	11	Campofelice di Roccella	↑ ss.113	154.0	45.0	14.12	14.23	14.35
	18	Bv. per Termini Imerese Z.I.	↩	161.6	37.4	14.24	14.35	14.47
	5	Centr. Termoelettrica E. Majorana	↑ v.Primo Maggio	167.4	31.6	14.31	14.42	14.55
	77 Termini Imerese	↩ v.Palermo-ss.113	174.1	24.9	14.41	14.53	15.06	
	16	Trabia	↑ galleria 110m-ss.113	178.6	20.4	14.46	14.59	15.13
	12	San Nicola l'Arena	↑ ss.113	183.0	16.0	14.52	15.05	15.18
	6	Casteldaccia	↑ ss.113	192.4	6.6	15.03	15.17	15.31
	78 BAGHERIA	↑ v. D'Amico	199.0	0.0	15.13	15.27	15.42	

NOTE:

- Traguardo Volante:**
km 174.1 Termini Imerese
- Gran Premio della Montagna:**
km 25.3 - Tindari - m 201
- Galleria/Tunnel:** km 30.6 - 42.4 - 139.6 - 178.6
- Passaggio a Livello/Level Crossing:** km 129.9 - 132

Tappa
01
cronotabella




MILAZZO - BAGHERIA

martedì 12 aprile 2022

km 199

Prov/com	Distanza	Località	DIR	via
MESSINA				
<i>Milazzo</i>				
		MILAZZO	↑	Start Village
		MILAZZO	↑	sp.72d km 0
			↑	sp.72d via Spiaggia di Ponente
<i>Barcellona Pozzo di Gotto</i>				
			↑	sp.75bis via Cladà
			↑	sp.75bis via Cicerata
			↑	sp.75bis via Spine Sante
		Loc. Spine Sante	↑	sp.75a via Cantoni
			↑	sp.75a
<i>Terme Vigliatore</i>				
			↑	sp.91dir via Maceo marina
			↑	sp.91dir via Lungomare Marchesina
			↑	sp.91dir
<i>Furnari</i> sul confine comunale				
		Tonnarella	↵	via Intercomunale
			↑	via Fausto Coppi
			↑	sovrappasso A20
			↑	via Fausto Coppi
			↗	ss.113 via Nazionale Vigliatore
			↑	ss.113
			↑	ss.113
			↑	ss.113 sottopasso ferrovia
			↑	ss.113
			↑	ss.113 Loc. San Filippo
			↑	ss.113 sottopasso ferrovia
			↑	ss.113
			↑	ss.113 sottopasso A20
			↑	ss.113
<i>Falcone</i>				
		Falcone	↑	ss.113
			↑	ss.113
			↑	ss.113 via Nazionale
			↑	ss.113 sottopasso A20
<i>Oliveri</i>				
			↑	ss.113
			↑	ss.113 sottopasso ferrovia
			↑	ss.113
<i>Patti</i>				
		Tindari	↑	ss.113
			↑	ss.113
			↑	ss.113
			↑	ss.113 galleria (188m)
			↗	sp.118a
			↑	sp.118a sottopasso ss.113
			↑	sp.118a
			↑	sp.118a sottopasso A20
			↑	sp.118a
			↵	
			↑	
			↑	ss.113



Tappa
01
cronotabella

MILAZZO - BAGHERIA

martedì 12 aprile 2022

km 199

Prov/com	Distanza	Località	DIR	via
		Marina di Patti	↑	ss.113 via Andrea Doria
			↑	ss.113 via Cristoforo Colombo
			↑	ss.113
Gioiosa Marea				
			↑	ss.113
			↑	ss.113
			↑	ss.113 incr. Via Anna Rita Sidoti
			↑	ss.113 sottopasso Ferrovia
			↑	ss.113 San Giorgio
			↑	ss.113
			↑	ss.113 Loc. Ridente
			↑	ss.113
			↑	ss.113 galleria (118m)
			↑	ss.113
		Gioiosa Marea	↑	ss.113 via Umberto I
			↑	ss.113 via Umberto I
			↑	ss.113
Piraino				
			↑	ss.113 Loc. Calanovella
			↑	ss.113
			↑	ss.113 via Nazionale
			↑	ss.113 Loc. Gliaca di Piraino
Brolo				
			↑	ss.113
			↑	ss.113
		Brolo	↑	ss.113 via Vittorio Emanuele II
			↑	ss.113 via Vittorio Emanuele II
			↑	ss.113 via Statale
			↑	ss.113
Naso				
			↑	ss.113
Capo d'Orlando				
			↑	ss.113 via Nazionale
		Capo d'Orlando	↑	ss.113 Loc. San Martino
			↑	ss.113 via Nazionale
Capri Leone				
			↑	ss.113 via Nazionale
		Rocca di Capri Leone	↑	ss.113 via Nazionale
			↑	ss.113
Torrenova				
			↑	ss.113 via Nazionale
		Torrenova	↑	ss.113 via Nazionale
			↑	ss.113
Sant'Agata di Militello				
			↑	ss.113
			↗	
			↑	via Torrecandele
			↑	via Giacomo Medici
		Sant'Agata di Militello	↖	via Giacomo Medici
			↖	via Giacomo Medici
			↑	via Giacomo Medici
			↗	ss.113
			↑	ss.113
Acquedolci				
			↑	ss.113 via Nazionale
			↑	ss.113 via Gen di Giorgio
		Acquedolci	↑	ss.113 via Ricca Salerno



Tappa
01
cronotabella

MILAZZO - BAGHERIA

martedì 12 aprile 2022

Prov/com	Distanza	Località	DIR	via	km 199
			↗	via Sant'Ignazio di Loyola	
			↑	via Papa Giovanni XXIII	
			↑	(incr. via Roccaforte)	
			↑	via Papa Giovanni XXIII contromano	
			↗	via Diego d'Amico contromano	
			↑	via Diego d'Amico contromano	
		BAGHERIA	↑	via Diego d'Amico	



